



Federazione  
Italiana  
Escursionismo

La sezione di alpinismo escursionistico del **GS Marinelli**, nell'ambito delle attività promozionali e ricreative della **FIE** (Federazione Italiana Escursionismo) organizza per la giornata di:

**Giovedì 20 luglio 2023**

## Escursione a: **Rifugio Tagliaferri (m 2328)**

**Da:** Ronco di Schilpario (m.1085)  
Sentiero CAI 413 ↑ Valle del Vò  
↑ Bivio 413A per le Cascate del Vò (m.1220)  
↑ Baita Venano di sotto (m.1520)  
↑ Baita Venano di mezzo (m.1670)  
↑ Baita Venano di sopra (m.1864)  
↑ Rifugio Tagliaferri (m 2328)  
**Ritorno:** stesso sentiero di salita  
**Dislivello totale:** m.1564 **Lungh.** Km 22  
**Tempi indicativo:** salita ore 4.00 totale h.7.00  
**Difficoltà:** E (escursionistico)  
**Facoltativo:** A/R Pizzo Tornello (m 2687)  
**Supplemento:** dislivello m 400 lg. Km 5,7  
**Ritrovo:** ore 6:00 (Villa Regina P.)


Dal parcheggio troviamo le indicazioni del sentiero 413: seguiamo la segnaletica e percorriamo una mulattiera che risale la valle del Vò, lungo il percorso incontriamo vari cartelli che narrano la vita e le tradizioni locali.

Superiamo due deviazioni, una per un mulino e più avanti quella per il sentiero 413/a, sotto di noi possiamo vedere il Torrente Vò. Continuiamo in salita nel bosco fino a sbucare in un alpeggio, lo attraversiamo e sulla sinistra vediamo la Baita Venano di Sotto, continuiamo a risalire il sentiero fino a scorgere a sinistra una cascata. Attraversiamo il torrente, formato dalla cascata, su di una passerella e raggiungiamo la Baita Venano di Mezzo. Ci dirigiamo poi verso una parete rocciosa, qui il sentiero che la risale è stato scavato nella roccia strapiombante ed è protetto da catene e paletti, ma è bene prestare la dovuta

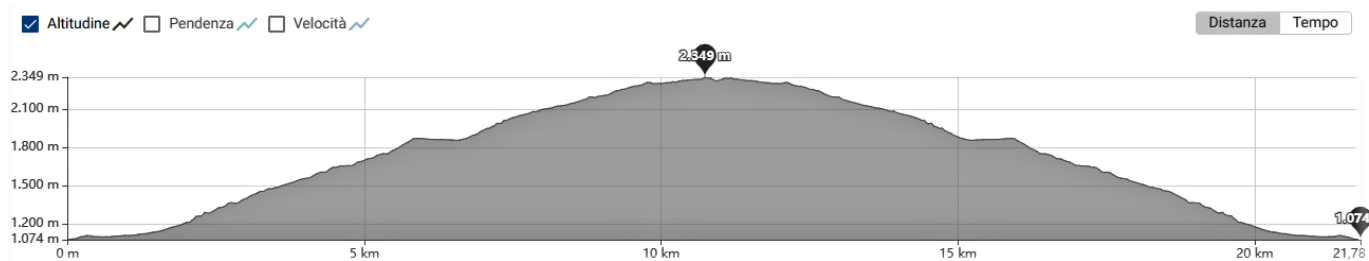
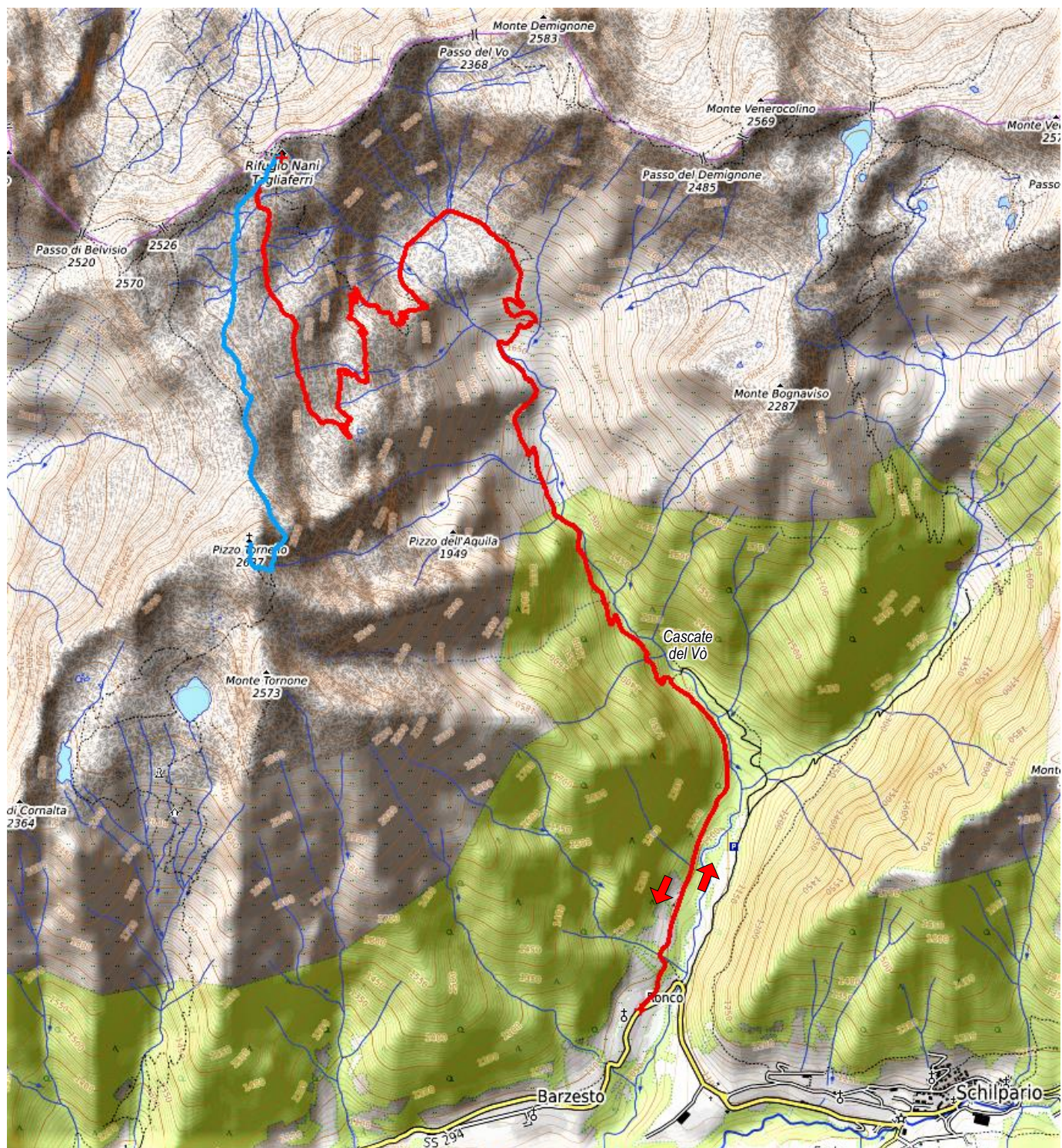
attenzione in caso di pioggia o presenza di neve e ghiaccio.

Oltrepassato questo settore iniziamo a scorgere in lontananza la bandiera del rifugio, proseguiamo fino a raggiungere la Baita Venano di Sopra 1864m, oltre la quale incontriamo un grande pianoro: lo attraversiamo ed iniziamo a risalire i tornanti della Costiera del Sòlega, fino a raggiungere i due Laghetti del Tornello situati a quota 2202m. Lasciati i laghetti percorriamo un traversone dove sono poste alcune catene per l'attraversamento di un ruscello, anche in questo settore va prestata la dovuta attenzione a causa di alcuni punti leggermente esposti. Proseguendo superiamo il bivio col sentiero che porta al Passo di Belviso, attraversiamo altre roccette e raggiungiamo la Campana dei caduti e un obice risalente alla prima guerra mondiale, infine arriviamo al rifugio.

Il ritorno è per la stessa strada dell'andata.







**Ore 6:00** Ritrovo e partenza da Villa Regina P.  
**Ore 7:00** Previsto arrivo a Ronco di Schilpario  
 Rientro previsto per il tardo pomeriggio.  
**Informazioni:** Sandro N. tel. 349-4202489  
 Armando tel. 339-8964508

Si applica l'assicurazione personale per tesserati FIE; Mentre per i non tesserati è **obbligatoria la copertura assicurativa con la polizza infortuni temporanea.**  
 Dal costo di: € 2,00 a persona