



Federazione
Italiana
Escursionismo

La sezione di alpinismo escursionistico del **GS Marinelli**, nell'ambito delle attività promozionali e ricreative della **FIE** (Federazione Italiana Escursionismo) organizza per la giornata di:

Giovedì 30 novembre 2017

Gir di sant e di Sass (Triangolo Lariano) con pranzo a S. TOMMASO

*Da: Civate (LC) m.256 s.l.m.
sent n° 10 ↑ Sant Pietro al monte (m.610)
sent. "Luisin" ↑ Ceppo di Forcola (m.796)
sent. Dei massi erratici ↑ Taja Sass
↑ San Tommaso (m.580)
Sentiero delle Vasche ↓ S. Martino (m.300)
Ritorno a Civate con auto predisposta
all'arrivo nei pressi di S. Martino
Tempi indicativi: Intero giro ore 4.00 ~
Difficoltà: E (escursionistico)
Ritrovo: ore 6.30*

La mulattiera che parte dal paese di Civate e conduce fino in cima al monte Cornizzolo passa per una piccola radura dove sorge il piccolo ma ricco complesso benedettino di San Pietro al Monte, gioiello del romanico in Lombardia.

Il sentiero è erto ma fresco, perchè si trova in mezzo ai boschi, quindi è ideale da percorrere nelle giornate primaverili e autunnali o estive ma di prima mattina, in quanto l'altitudine è relativa. Il tragitto richiede circa un'ora.

Si parte Civate (LC). È possibile parcheggiare l'auto in località Pozzo, oppure al municipio. In entrambi i casi sono visibili cartelli segnaletici. Il primo tratto è asfalto ma dopo pochi minuti la strada diventa

mulattiera. La zona in cui ci si trova e la valle dell'Oro, che offre lungo il sentiero scorci sul lago di Annone e sui monti tutto intorno tra cui spiccano il Cornizzolo ed il Corno Birone. Se si volge lo sguardo verso nord/ovest si potrà vedere il Monte Barro ed il ben riconoscibile Resegone. Il sentiero alterna tratti tranquilli a tratti un po' faticosi, specialmente nell'ultima parte, ma può essere affrontato da chiunque.

Dopo la visita anche interna del pregevole complesso Benedettino, si riparte attraversando la Valle dell'Oro. Ci portiamo sul versante est del Corno Birone (escursione del 05 novembre 2015) e a ritroso percorreremo un sentiero aperto nel 1994 dedicato a Luigi Anghileri (per tutti "Luisin"), un giovane della O.S.A. di Valmadrera che si è impegnato soprattutto nel campo della segnaletica dei sentieri, scomparso prematuramente nel 1986. Compie una traversata a mezza costa, aerea e panoramica, da San Tommaso a San Pietro al Monte e (con le diramazioni) permette di toccare i luoghi religiosi delle montagne tra Valmadrera e Civate: dalla chiesetta del Sasso di Preguda a quella di San Tommaso per la Madonna di San Martino fino al complesso benedettino di San Pietro. Tutte località previste nel programma di base, ma visto che per l'ora di pranzo dovremmo raggiungere San Tommaso, proseguiremo senza soste fino a raggiungere la località Taja Sass l'antica zona "Molinata", situata a pochi passi dalle masserie di S. Tomaso. Il nome deriva dal fatto che un immenso masso erratico ("sass") di "verdone" della Valmalenco fu "tagliato" a scopo industriale da una ditta di marmi, La cava operò dagli ultimi decenni dell'800 sino al 1920-'30; i grossi blocchi di serpentino che ne uscirono furono poi convertiti in gradini, davanzali e monumenti funerari. I grossi blocchi tagliati (gli ultimi dei quali sono stati lasciati in loco) venivano, portati in paese e avviati alla lavorazione mediante carri trainati da buoi.

Dopo il pranzo presso Rifugio San Tommaso gestito dagli amici dell'OSA Valmadrera, riprenderemo la nostra escursione per raggiungere l'ultimo obiettivo, la chiesetta di San Martino. Tra i vari sentieri per scendono in direzione, se escludiamo il sentiero delle vasche un po' troppo impegnativo, rimangono due alternative: scendere in direzione della frazione Ceppo e successivamente raggiungere S. Martino oppure con un giro un po' più largo ritornare sui nostri passi fino al Taja Sass, raggiungere l'incrocio col sentiero Luisin e quindi scendere verso S. Martino.

Programma in breve:

Ore 6.30 Ritrovo e partenza da Villa Regina P.

Ore 8.00 Previsto arrivo a Civate (LC)


Ore 12.30 Pranzo a San Tommaso
(previsto un primo di risotto + affettati)


Rientro previsto per il tardo pomeriggio


Informazioni: Sandro N. tel. 349-4202489
Armando tel. 339-8964508

Si applica l'assicurazione personale per tesserati FIE. Mentre per i non tesserati è **obbligatoria la copertura assicurativa con la polizza infortuni giornaliera.**
Dal costo di: € 2,00 a persona

DATI DEL PERCORSO

Civate - S. Pietro al Monte 

S. Pietro al Monte - S. Tommaso 

S. Tommaso - S. Martino 

Altitudine max. mt. 801

Altitudine min. mt. 269

Dislivello max/min mt. 532

Lunghezza percorso Km. 10 ~



San Pietro al Mone (m.662)



San Tommaso (m.580)

